

Situácia vyskadaná z týchto výkresov: (v rámci je aktuálny výkres)



Legenda:


- existujúci stav
- - - smerová a výšková úprava
- - - navrhovaný stav
- - - hranica pozemku ŽSR
- ⊗ č.b. vytyčovací bod
- + hektárová sieť

Súradnicový systém: JTSK

Výškový systém: Balt po vyrovnaní

		Číslo supravý	
Č. zmeny	Zdôvodnenie zmeny	Dátum	Podpis

Objedávateľ		Generálny projektant	
 Železnice Slovenskej republiky 815 01 BRATISLAVA, KLEMEŇOVA 8		 Valbek&Prodex, spol. s r.o., Rusovská cesta 16, 851 01 Bratislava	
Číslo stavby	A17096	Číslo zákazky	19KE11003
		Archívne číslo	19KE11003-DSPRS

Stavba		 Valbek&Prodex, spol. s r.o. Rusovská cesta 16, 851 01 Bratislava Stredisko Košice ul. Rozvojová 2, 040 11 Košice	
Margecany - Červená Skala, KRŽZ km 87,437 - 92,272, dĺ. 4,835 km			
Hlavný inžinier projektu Ing. Marek Popik	Zodpovedný projektant PS/SO Ing. Rastislav Tomko	Navrhov, vypracoval Ing. Ondrej Vašíček	Kontroloval Ing. Jaroslav Luterán
Počet listov 7A4	Mierka 1:1000	Stupeň PD DSPRS	Dátum 08.2020
Objekt / súbor		Číslo zákazky 19KE11003	
SO 01 Železničný zvršok SO 02 Železničný spodok		Arch. číslo 19KE11003-DSPRS	
Názov prílohy		Časť dokumentácie E	
Vytyčovací výkres, časť 1		Číslo prílohy 8.1	